

COMMUNE		DELIMITATION DES TRONCONS ROUTIERS BRUYANTS			Classement		Période/Type	
# Infra	Num	Nom du tronçon	Débutant	Finissant	Cat	Largeur	J/N	O/U
ORELLE								
1 - AC	43	A 43 - Orelle - 1	Tunnel Orelle	St André et le Freney	2	250	J	O
	43	A 43 - Orelle - 2	St Michel M	Tunnel Orelle	2	250	J	O
3 - RN	6	RN 6-Orelle-1	limite St Michel (PR127+000)	2 PS SNCF (PR127+960)	3	100	J	O
	6	RN 6-Orelle-2	2 PS SNCF (PR127+260)	sortie Francoz (PR130+160)	3	100	J	O
	6	RN 6-Orelle-3	sortie Francoz (PR130+160)	pont des Chèvres (PR131+000)	3	100	J	O
	6	RN 6-Orelle-4	pont des Chèvres (PR131+000)	Zone barrages (PR132+200)	2	250	J	O
	6	RN 6-Orelle-5	Zone barrages (PR132+200)	limite Le Freney	2	250	J	O
7 - SNCF	900	900-Orelle-1	224481	224686	1 (*)	300	N	O
	900	900-Orelle-2	224742	225907	1 (*)	300	N	O
	900	900-Orelle-3	226039	226122	1 (*)	300	N	O
	900	900-Orelle-4	226187	226381	1 (*)	300	N	O
	900	900-Orelle-5	226401	227126	1 (*)	300	N	O
	900	900-Orelle-6	227228	227553	1 (*)	300	N	O
	900	900-Orelle-7	227688	229940	1 (*)	300	N	O
PALLUD								
3 - RN	212	RN 212-Pallud-1	limite Thénésol (PR21+400)	fin de 2x2 voies (PR23+650)	2	250	J	O
	212	RN 212-Pallud-2	fin 2x2 voies (PR23+650)	début 70 km/h	2	250	J	O
	212	RN 212-Pallud-3	début 70 km/h (PR23+920)	limite Albertville	3	100	J	O
PLANAISE								
1 - AC	43	A 43 - Planaise	La Chavanne	Coise	1	300	J	O
PONTAMAFREY-MONTPASCAL								
1 - AC	43	A 43 - Pontamafrey M.	Limite St Avre	Limite Hermillon	2	250	J	O
3 - RN	6	RN 6-Pontamafrey-1	limite Ste Marie (PR103+200)	fin 60km/h (PR103+600)	3	100	J	O
	6	RN 6-Pontamafrey-2	fin 60km/h (PR103+600)	limite Hermillon (PR106+410)	3	100	J	O
7 - SNCF	900	900-Pontamaf-1	202111	202600	1 (*)	300	J+N	O
	900	900-Pontamaf-2	202600	205120	1 (*)	300	J+N	O
QUEIGE								
4 - RD	925	RD 925 - Quelge	Venthon	Villard sur Doron	3	100	J	O
ROGNAIX								
3 - RN	90	RN 90-Rognaix	limite St Paul (PR35+140)	limite Cevins (PR35+400)	2	250	J	O
SALINS-LES-THERMES								
3 - RN	90	RN 90-Salins les Thermes-1	lim. Aigueblanche (PR49+000)	regroup. voies (PR49+200)	3	100	J	O
	90	RN 90-Salins les Thermes-2	regroup. voies (PR49+200)	lim. Moutiers (PR49+800)	3	100	J	O
4 - RD	915	RD 915 -Salins-1	Limite Commune Moutiers	Agglo. Salins	3	100	J	O
	915	RD 915 -Salins-2	Agglo Salins les Thermes	Limite com. Villarlurin	3	100	J	O
SEEZ								
3 - RN	90	RN 90-Seez-1	limite Bourg St M. (PR79+185)	pont sur Reclus (PR79+780)	3	100	J	O
	90	RN 90-Seez-2	pont sur Reclus (PR79+780)	entrée agglo (PR79+820)	3	100	J	O
	90	RN 90-Seez-3	entrée agglo (PR79+820)	VC accès tennis (PR80+130)	4	30	J	O
	90	RN 90-Seez-4	VC accès tennis (PR80+130)	chem. des Epinois (PR80+400)	2	250	J	U
	90	RN 90-Seez-5	chem. des Epinois (PR80+400)	carrefour RD 902 (PR80+500)	4	30	J	O
SONNAZ								
1 - AC	41	A 41 - Sonnaz	Voglans	Méry	1	300	J	O






OBSERVATOIRE DES ZONES D'ACTIVITES ECONOMIQUES

Z1 / Scierie
Rognaix

Z1

Z1
Scierie

LEGENDE

-  Contour zone activités
-  Surface occupée fin 2010
-  Surface disponible fin 2010
-  surface construite depuis 2011
-  zone utilisée pour de l'activité hors zone activité

Zones humides

